



PROVINCIA FORLÌ-CESENA



Piazza Morgagni, 9 - 47121 FORLÌ
PEC: provfc@cert.provincia.fc.it

Servizio Infrastrutture viarie, Gestione strade, Patrimonio, Mobilità e Trasporti

S.S.9 VIA EMILIA AL KM 36+400 REALIZZAZIONE DI UNA NUOVA ROTATORIA ALL'INTERSEZIONE TRA S.S.9 VIA EMILIA, S.P.5 SANTA CROCE E S.P. 65 CESENA-BERTINORO CUP: G67H20002000003

PROGETTO ESECUTIVO

Elaborati grafici stato di progetto: VIABILITA' ALTERNATIVA	Allegato: 3	Elaborato: 11
	Scala:	
Nome file	Codice commessa	Data progetto:
3.11 - Viabilità alternativa REV.01		NOVEMBRE 2023

Committente: RUP: Ing. BARBARA LUCHETTI D.L.: Ing. LUCA GARDELLI Direttore Operativo: Ing. ANGELO DADDUZZIO Ispettore di Cantiere: Geom. PAOLO GALEOTTI	Progettazione esecutiva ed realizzazione intervento:  Impresa esecutrice: IMPRESA COROMANO S.r.l.
CSP e CSE: Responsabile: Geom. MARCO AMADEI	 Responsabile progettazione: Ing. RAFFAELLA LOMBARDI Collaborazione: Ing. LUCA FREDDI

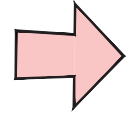
Procedura di controllo interno					
Rev.	Descrizione:	Redazione:	Verifica:	Validazione:	Data:
00	EMISSIONE	SD	CP	RL	NOVEMBRE 2023
01	AGGIORNAMENTO PER VERIFICA	SD	CP	RL	DICEMBRE 2023

LEGENDA



Panighina

Area di intervento



Località di provenienza



Cartellonistica di cantiere recante:

- LAVORI IN CORSO
- INCROCIO SS9/SP5 e SP65 APERTO
- VIABILITA' ALTERNATIVA ...
CON
LIMITAZIONI ...



Cartellonistica di cantiere recante:

- DEVIAZIONE PER ...



Cartellonistica di cantiere:
OBBLIGO DI SVOLTA



Cartellonistica di cantiere:
DIVIETO D'ACCESSO



Cartellonistica di cantiere:
DIVIETO TRANSITO MEZZI PESANTI

PERCORRENZA PREFERIBILE:



Per Forlimpopoli-Forlì



Per Cesena



Per Bertinoro



Per Santa Maria Nuova

PERCORRENZA ALTERNATIVA - PRIORITA' 1:



Per Forlimpopoli-Forlì



Per Cesena



Per Bertinoro



Per Santa Maria Nuova

PERCORRENZA ALTERNATIVA - PRIORITA' 2:



Per Forlimpopoli-Forlì



Per Cesena



Per Bertinoro



Per Santa Maria Nuova

PROVENIENZA DA FORLI'

S. Maria Nuova

Da "FORLI'"



Forlimpopoli

ca 4.3 km

ca 5.2 km

ca 4,7 km

SS 9 "VIA EMILIA"

SP 5

N.B. limitazione di portata 3,5 t

Panighina

ca 1.8 km

SS 9 "VIA EMILIA"

SP 65

Bertinoro

Cesena

deviazione

deviazione

deviazione


deviazione

deviazione

deviazione

deviazione

deviazione



PROVENIENZA DA CESENA

S. Maria Nuova

Forlì

Forlimpopoli

ca 4.3 km

ca 5.2 km

SS 9 "VIA EMILIA"

SP 5

N.B.
limitazione
di portata 3,5 t

Panighina

Temporanea apertura
di Via Matturo -
percorso alternativo
prioritario



ca 1,0 km

ca 1,0 km

ca 2.2 km

SP 65

SS 9 "VIA EMILIA"

Bertinoro

Da "CESENA"



PROVENIENZA DA BERTINORO

S. Maria Nuova

Forlì

Forlimpopoli

deviazione

ca 4.3 km

SS 9 "VIA EMILIA"

SP 5

ca 4.7 km

Panighina

Allargamento dello
svincolo
Via Nuova su SS9

deviazione

ca 1.0 km

SS 9 "VIA EMILIA"

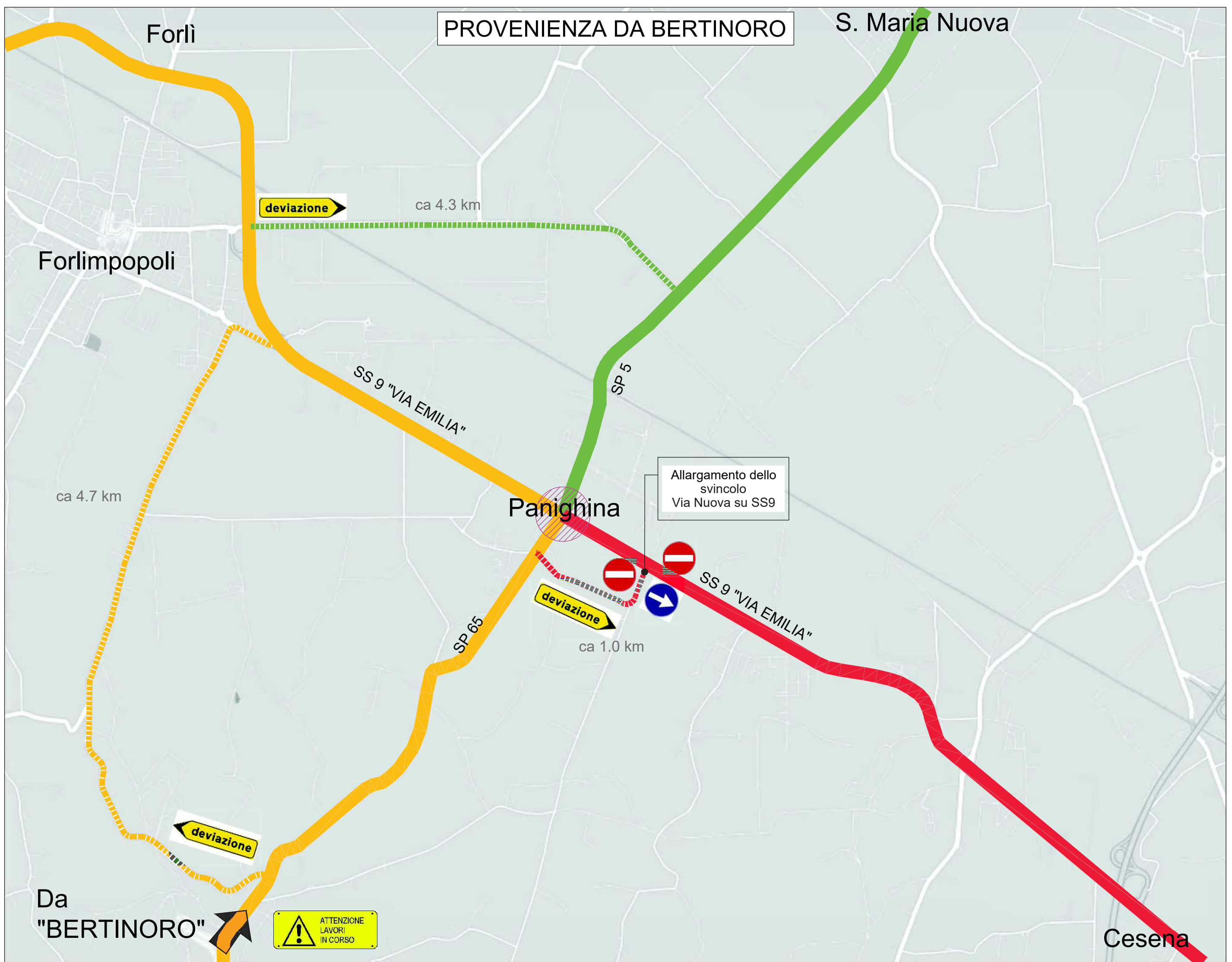
SP 65

deviazione

Da
"BERTINORO"



Cesena



PROVENIENZA DA SANTA MARIA NUOVA



Da "S. MARIA NUOVA"



ca 4.3 km

ca 5.2 km

ca 4.7 km

ca 1,0 km

N.B. limitazione di portata 3,5 t

Temporanea apertura di Via T...

Forlì

Forlimpopoli

Bertinoro

Panighina

Cesena

deviazione

deviazione

deviazione

deviazione

deviazione

deviazione

deviazione

deviazione

SS 9 "VIA EMILIA"

SP 5

SP 65

SS 9 "VIA EMILIA"

PROVENIENZA DA PANIGHINA

