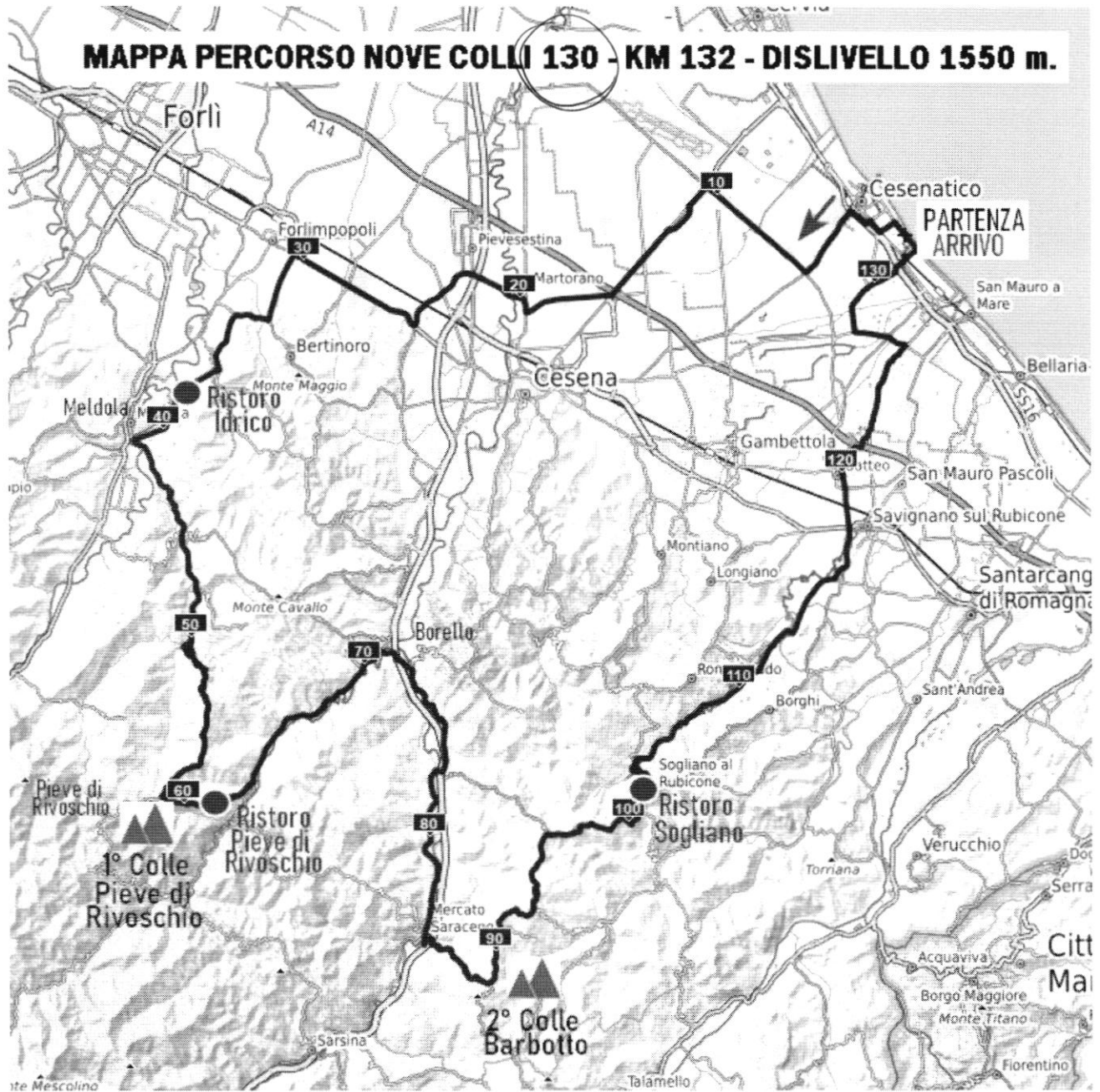




**MAPPA PERCORSO NOVE COLLI 130 - KM 132 - DISLIVELLO 1550 m.**





## KM 132 I NUMERI E I RAPPORTI DELLE SALITE

NOME SALITA	LUNGH. SALITA		INIZIO	FINE	DISLIVELLO	PENDEZA		RAPPORTI UTILIZZATI	RAPPORTI CONSIGLIATI
	km.	m				m	m		
 PIEVE DI RIVOSCHIO	9	90	397	307	4,74	9	34 x 21	34 x 23	
Giunti in quel di Piandispino iniziano altri 8 chilometri di salita: la pendenza media è del 4,7%, mentre la massima tocca il 9%. 307 metri il dislivello.									
 BARBOTTO	4,6	135	507	372	7,91	18	34 x 24	34 x 26	
Probabilmente la salita più impegnativa e rappresentativa. In soli 4,6 km si sale di 372 metri. La pendenza massima raggiunge addirittura il 18%: 7,9% quella media.									



PERCORSO MEDIO Km 132  
 IN SALITA COMPRESI I FALSOPIANI Km 36  
 IN DISCESA Km 35  
 PIANEGGIANTI Km 61

DISLIVELLO TOTALE 1550 m.

## MEDIE KM 132

PERCORSO CORTO	PARZ.	TOT.	MEDIA 35 PARTENZA	MEDIA 30 PARTENZA	MEDIA 25 PARTENZA	MEDIA 18 PARTENZA	ALTITUDINE
Cesenatico - Colonia AGIP	0	0	07.00.00	07.00.00	07.00.00	07.00.00	2
Via Cesenatico	3	3	07.05.00	07.07.00	07.09.00	07.12.00	3
Martorano (Cesena)	17	20	07.29.00	07.34.00	07.40.00	07.56.00	25
Diegaro (Cesena)	5	25	07.38.00	07.44.00	07.52.00	08.12.00	32
Forlimpopoli	5	30	07.47.00	07.54.00	08.04.00	08.28.00	28
Bivio Maestrina	3	33	07.53.00	08.00.00	08.13.00	08.38.00	79
Fratte Terme	4	37	08.00.00	08.08.00	08.22.00	08.46.00	53
Meldola	4	41	08.06.00	08.18.00	08.32.00	08.54.00	59
Piandispino	9	50	08.21.00	08.36.00	08.52.00	09.12.00	123
<b>1° Colle Pieve di Rivoschio</b>	9	59	08.38.00	09.00.00	09.30.00	10.06.00	397
San Romano	4	63	08.44.00	09.06.00	09.36.00	10.12.00	178
Borello	8	71	08.56.00	09.20.00	10.00.00	10.34.00	73
Bivio Montegelli	6	77	09.05.00	09.30.00	10.12.00	10.50.00	90
Mercato Saraceno	7	84	09.16.00	09.42.00	10.26.00	11.10.00	134
<b>2° Colle Barbotto</b>	4,6	88,6	09.30.00	10.05.00	10.53.00	11.45.00	507
<b>DEV Percorsi - Cannello 12,00</b>	<b>4,6</b>	<b>88,6</b>	<b>09.30.00</b>	<b>10.05.00</b>	<b>10.53.00</b>	<b>11.45.00</b>	<b>507</b>
Montegelli	6,4	95	09.37.00	10.13.00	11.03.00	12.00.00	510
Strigara	4	99	09.44.00	10.22.00	11.15.00	12.16.00	509
Sogliano al Rubicone	2	101	09.47.00	10.25.00	11.19.00	12.22.00	349
Cioca Fondovalle	3	104	09.52.00	10.28.00	11.25.00	12.30.00	166
Savignano sul Rubicone	13	117	10.13.00	10.56.00	11.55.00	13.20.00	32
Fiumicino	4	120	10.18.00	11.04.00	12.04.00	13.32.00	15
Sala di Cesenatico	6,5	126,5	10.26.00	11.14.00	12.16.00	13.46.00	8
Cesenatico - Colonia AGIP	5,5	132	10.32.00	11.26.00	12.30.00	14.02.00	3

# NOVE COLLI 130

DISLIVELLO 1550 M

Una gara che mette alla prova qualsiasi atleta, anche i più preparati, ma che indubbiamente regala emozioni indimenticabili

Lunghezza: 132 Km

Altezza Massima: 536 m

In salita: 36 km

In discesa: 35 km

Pianeggianti: 61 km

Pendenza Max: 18 %

## Il Percorso

Si parte da Cesenatico percorrendo i primi 30 km con medie molto elevate (oltre i 40Km/h) sfruttando le scie degli altri ciclisti, arrivando alla prima salita, quella per Bertinoro.

### **km 59: Pieve di Rivoschio**

Giunti in quel di Piandispino iniziano 9 chilometri di salita: la pendenza media è del 4,7%, mentre la massima tocca il 9%. 307 metri il dislivello.

### **km 89: Barbotto**

Probabilmente la salita più impegnativa e rappresentativa. In soli 4,68 km si sale di 368 metri. La pendenza massima raggiunge addirittura il 18%: 7,9% quella media.



**ALTIMETRIA 130**  
**DISLIVELLO 1550 M**

